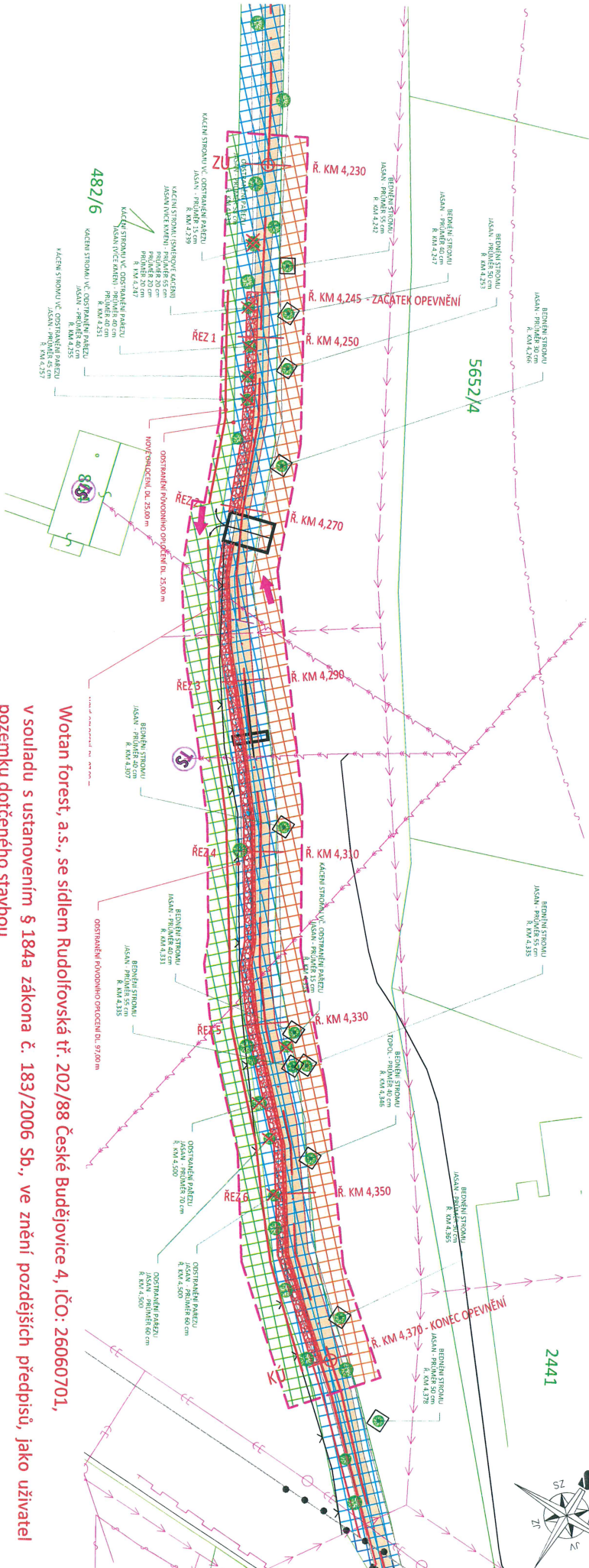


VLASTNICKÁ MAPA - SOUHLAS SE STAVBOU



SEZNAM POZEMKŮ DOTČENÝCH STAVBOU A PŘÍSTUPEM SOLNICE [752/428]		
ČÍSLO PARCELY	Druh pozemku	Výměra dotčené části pozemku [m²]
2285/4	vodní plocha	694
482/6	lesní pozemek	434

SEZNAM POZEMKŮ DOTČENÝCH POUZE PŘÍSTUPEM SOLNICE [752/428]		
ČÍSLO PARCELY	Druh pozemku	Výměra dotčené části pozemku [m²]
5636	ostatní plocha - ostatní komunikace	438

**Dotyční vlastník:**  
Wotan Forest, a.s.,  
Rudolfova tř. 202/88, České Budějovice 4,  
IČ 26060701  
-15-

Zodpovědný projektant	Vypracoval	Technická kontrola
Ing. Kamil Urbánek	Jiří Savrlik	Ing. Kamil Urbánek
Kraj: Královéhradecký	Obec s rozšířenou působností: Rychnov nad Kněžnou	
Stavěbník: Povodí Labe, s.p., Víta Nejedlého 951/8, 500 03 Hradec Králové		
DLOUHÁ STROUHA, KVASINY		
ZŘÍZENÍ LB HRÁZKY V Ř. KM 4,230 - 4,370		
VLASTNICKÁ MAPA - SOUHLAS SE STAVBOU		
<div>KOMPLEX</div> <div>CR</div>		
Stupeň	DSP	
Datum	Září 2024	
Zakázkové číslo	2021-249/2024	
Formát	244	
Měřítko:	Číslo přílohy:	
1:500	C.4	

Wotan forest, a.s., se sídlem Rudolfovská tř. 202/88 České Budějovice 4, IČO: 26060701, v souladu s ustanovením § 184a zákona č. 183/2006 Sb., ve znění pozdějších předpisů, jako uživatel pozemku dotčeného stavbou

Dlouhá Strouha, Kvasiny, zřízení LB hrázky v ř. km 4,230 - 4,370, souhlasí s provedením navrhované stavby.  
Dne: 12.11.2024 Razítko, podpis  
SOUHLASÍME ZA PODMÍNEK  
VIZ PŘÍLOHA č. 1





Příloha č.1

Wotan Forest, a.s. - podmínky souhlasu se stavbou DLOUHÁ STROUHA, KVASINY, ZŘÍZENÍ LB HRÁZKY V Ř. KM 4,230 – 4,370

- 1) nesmí dojít ke zvýšenému zamokřování našich pozemků (zapsaných na LV č. 1479, k.ú. Solnice)
- 2) nové oplocení nebude realizováno na náklady naší Společnosti Wotan Forest, a.s.

v Havlíčkově Brodě 12.11.2024

  
Rudolfovská 202/88, České Rudějovice 4  
370 01 České Rudějovice  
IČ: 38060701, DIČ: CZ38060701  
\*15.  
  
.....  
Ing. František Lebeda  
vedoucí Úřadu majetku